



**VALSTYBĖS ĮMONĖ REGISTRŲ CENTRAS**  
 Lvovo g. 25-101, 09320 Vilnius, tel. (8 5) 2688 262, el. p. info@registrucentras.lt  
 Duomenys kaupiami ir saugomi Juridinių asmenų registre, kodas 124110246

## NEKILNOJAMOJO TURTO REGISTRO DUOMENŲ BAZĖS IŠRAŠAS

2020-09-08 11:40:34

### 1. Nekilnojamojo turto registre įregistruotas turtas:

Registro Nr.: **44/1357442**  
 Registro tipas: **Žemės sklypas**  
 Sudarymo data: **2010-04-06**  
 Teritorija: **Klaipėdos m. sav., Klaipėdos m. sav. teritorija**

### 2. Nekilnojamieji daiktai:

2.1.

#### Žemės sklypas

Aprašymas / pastabos: **Magistralinis kelias A1 Vilnius- Kaunas- Klaipėda (kelio atkarpa nuo 304,84051 km iki 306,26528 km).**

Unikalus daikto numeris: **4400-2038-4810**

Žemės sklypo kadastro numeris ir kadastro

vietovės pavadinimas: **2101/7001:8 Klaipėdos m. k.v.**

Daikto pagrindinė naudojimo paskirtis: **Kita**

Žemės sklypo naudojimo būdas: **Susisiekimo ir inžinerinių tinklų koridorių teritorijos**

Žemės sklypo plotas: **15.4511 ha**

Kelių plotas: **15.4511 ha**

Žemės ūkio naudmenų našumo balas: **40.0**

Matavimų tipas: **Žemės sklypas suformuotas atliekant kadastrinius matavimus**

Indeksuota žemės sklypo vertė: **505738 Eur**

Žemės sklypo vertė: **316086 Eur**

Vidutinė rinkos vertė: **2655075 Eur**

Vidutinės rinkos vertės nustatymo data: **2009-12-28**

Vidutinės rinkos vertės nustatymo būdas: **Masinis vertinimas**

Kadastro duomenų nustatymo data: **2007-03-22**

### 3. Daikto priklausiniai iš kito registro: įrašų nėra

### 4. Nuosavybė:

4.1.

**Nuosavybės teisė**

**KOPIJA TIKRA**

UAB „Kelprojektas“  
 Projekto vadovė  
**Anastacija Potapova**  
 Kvalifikacijos atestatas Nr. 35181

*A. Potapova*

Savininkas: **LIETUVOS RESPUBLIKA, a.k. 111105555**  
Daiktas: **žemės sklypas Nr. 4400-2038-4810, aprašytas p. 2.1.**  
Įregistravimo pagrindas: **2009-12-28 Apskrities viršininko įsakymas Nr. 4-7706-(1.3)**  
Įrašas galioja: **Nuo 2010-04-13**

**5. Valstybės ir savivaldybių žemės patikėjimo teisė:**

5.1. Valstybinės žemės patikėjimo teisė  
Patikėtinis: **Valstybės įmonė Lietuvos automobilių kelių direkcija, a.k. 188710638**  
Daiktas: **žemės sklypas Nr. 4400-2038-4810, aprašytas p. 2.1.**  
Įregistravimo pagrindas: **2017-03-29 Lietuvos Respublikos Vyriausybės nutarimas Nr. 238**  
**2017-04-25 Priėmimo - perdavimo aktas Nr. 6-326**  
Įrašas galioja: **Nuo 2017-10-17**

**6. Kitos daiktinės teisės : įrašų nėra**

**7. Juridiniai faktai: įrašų nėra**

**8. Žymos: įrašų nėra**

**9. Teritorijos, kuriose taikomos specialiosios žemės naudojimo sąlygos:**

9.1. Magistralinių dujotiekių ir naftotiekių (produktotiekių) apsaugos zonos (III skyrius, penktasis skirsnis)  
Daiktas: **žemės sklypas Nr. 4400-2038-4810, aprašytas p. 2.1.**  
Įregistravimo pagrindas: **2019-06-06 Lietuvos Respublikos specialiųjų žemės naudojimo sąlygų įstatymas Nr. XIII-2166**  
**2019-12-19 Lietuvos Respublikos žemės ūkio ministro įsakymas Nr. 3D-711**  
Plotas: **1.2051 ha**  
Įrašas galioja: **Nuo 2020-01-02**

9.2. Elektros tinklų apsaugos zonos (III skyrius, ketvirtasis skirsnis)  
Daiktas: **žemės sklypas Nr. 4400-2038-4810, aprašytas p. 2.1.**  
Įregistravimo pagrindas: **2019-06-06 Lietuvos Respublikos specialiųjų žemės naudojimo sąlygų įstatymas Nr. XIII-2166**  
**2019-12-19 Lietuvos Respublikos žemės ūkio ministro įsakymas Nr. 3D-711**  
Plotas: **1.6518 ha**  
Įrašas galioja: **Nuo 2020-01-02**

9.3. Viešųjų ryšių tinklų elektroninių ryšių infrastruktūros apsaugos zonos (III skyrius, vienuoliktasis skirsnis)  
Daiktas: **žemės sklypas Nr. 4400-2038-4810, aprašytas p. 2.1.**  
Įregistravimo pagrindas: **2019-06-06 Lietuvos Respublikos specialiųjų žemės naudojimo sąlygų įstatymas Nr. XIII-2166**  
**2019-12-19 Lietuvos Respublikos žemės ūkio ministro įsakymas Nr. 3D-711**  
Plotas: **0.1569 ha**  
Įrašas galioja: **Nuo 2020-01-02**

9.4. Vandens tiekimo ir nuotekų, paviršinių nuotekų tvarkymo infrastruktūros apsaugos zonos (III skyrius, dešimtas skirsnis)  
Daiktas: **žemės sklypas Nr. 4400-2038-4810, aprašytas p. 2.1.**  
Įregistravimo pagrindas: **2019-06-06 Lietuvos Respublikos specialiųjų žemės naudojimo sąlygų įstatymas Nr. XIII-2166**  
**2019-12-19 Lietuvos Respublikos žemės ūkio ministro įsakymas Nr. 3D-711**  
Plotas: **0.1265 ha**

**KOPIJA TIKRA**

UAB „Kelpprojektas“  
Projekto vadovė  
Anastasija Potapova  
Kvalifikacijos atestatas Nr. 35181

*A. Potapova*

[rašas galioja: Nuo 2020-01-02

**10. Daikto registravimas ir kadastro žymos:**

- 10.1. Nustatyti nauji kadastro duomenys, kurie neįrašyti į kadastrą (kadastro žyma)  
Duomenis nustatė: **MARIUS JUKNEVIČIUS**  
Daiktas: žemės sklypas Nr. 4400-2038-4810, aprašytas p. 2.1.  
[registravimo pagrindas: 2011-06-16 Kvalifikacijos pažymėjimas Nr. 2M-M-1493  
2020-02-10 Nekilnojamojo daikto kadastro duomenų byla  
[rašas galioja: Nuo 2020-02-25
- 10.2. Kadastrinius matavimus atliko (kadastro žyma)  
**UAB "GEOMETRA", a.k. 160297055**  
Daiktas: žemės sklypas Nr. 4400-2038-4810, aprašytas p. 2.1.  
[registravimo pagrindas: 2007-03-22 Nekilnojamojo daikto kadastro duomenų byla  
[rašas galioja: Nuo 2010-04-13
- 10.3. Suformuotas naujas (daikto registravimas)  
Daiktas: žemės sklypas Nr. 4400-2038-4810, aprašytas p. 2.1.  
[registravimo pagrindas: 2009-12-28 Apskrities viršininko įsakymas Nr. 4-7706-(1.3)  
[rašas galioja: Nuo 2010-04-13

**11. Registro pastabos ir nuorodos:** įrašų nėra

**12. Kita informacija:** įrašų nėra

**13. Informacija apie duomenų sandoriui tikslinimą:** įrašų nėra


Dokumentą atspausdino



VLADIMIRAS DAVYDENKO

**KOPIJA TIKRA**

UAB „Kelprojektas“  
Projekto vadovė  
**Anastasija Potapova**  
Kvalifikacijos atestatas Nr. 35181







**VALSTYBĖS ĮMONĖ REGISTRŲ CENTRAS**  
 Lvovo g. 25-101, 09320 Vilnius, tel. (8 5) 2688 262, el. p. info@registrucentras.lt  
 Duomenys kaupiami ir saugomi Juridinių asmenų registre, kodas 124110246

## NEKILNOJAMOJO TURTO REGISTRO DUOMENŲ BAZĖS IŠRAŠAS

2020-09-08 11:20:17

### 1. Nekilnojamojo turto registre įregistruotas turtas:

Registro Nr.: **44/294792**  
 Registro tipas: **Žemės sklypas su statiniais**  
 Sudarymo data: **2004-11-05**  
 Teritorija: **Klaipėdos m. sav., Klaipėdos m. sav. teritorija**

### 2. Nekilnojamieji daiktai:

#### 2.1. Žemės sklypas

Aprašymas / pastabos: **Pramonės g.**  
 Unikalus daikto numeris: **4400-0438-9642**  
 Žemės sklypo kadastro numeris ir kadastro  
 vietovės pavadinimas: **2101/0034:56 Klaipėdos m. k.v.**  
 Daikto pagrindinė naudojimo paskirtis: **Kita**  
 Žemės sklypo naudojimo būdas: **Susisiekimo ir inžinerinių tinklų koridorių teritorijos**  
 Žemės sklypo plotas: **22.6157 ha**  
 Kelių plotas: **22.6157 ha**  
 Žemės ūkio naudmenų našumo balas: **40.0**  
 Matavimų tipas: **Žemės sklypas suformuotas atliekant kadastrinius matavimus**  
 Indeksuota žemės sklypo vertė: **410096 Eur**  
 Žemės sklypo vertė: **256310 Eur**  
 Vidutinė rinkos vertė: **975000 Eur**  
 Vidutinės rinkos vertės nustatymo data: **2019-11-05**  
 Vidutinės rinkos vertės nustatymo būdas: **Masinis vertinimas**  
 Kadastro duomenų nustatymo data: **2019-09-20**

#### 2.2. Kiti inžineriniai statiniai - Pėsčiųjų takas Klaipėda, Pramonės g.

Unikalus daikto numeris: **4400-4688-6479**  
 Daikto pagrindinė naudojimo paskirtis: **Kiti inžineriniai statiniai**  
 Žymėjimas plane: **1k**  
 Statybos pradžios metai: **2017**  
 Statybos pabaigos metai: **2018**

**KOPIJA TIKRA**

UAB „Kelprojektas“  
 Projekto vadovė  
**Anastasija Potapova**  
 Kvalifikacijos atestatas Nr. 35181

*Of. Roman*

- Statinio kategorija: **II grupės nesudėtingasis**  
 Baigtumo procentas: **100 %**  
 Kiekis: **1 vnt.**  
 Plotas: **100.00 kv. m**  
 Medžiaga: **Betono trinkelės**  
 Atkūrimo sąnaudos (statybos vertė): **4360 Eur**  
 Fizinio nusidėvėjimo procentas: **0 %**  
 Atkuriamoji vertė: **4360 Eur**  
 Vidutinė rinkos vertė: **4360 Eur**  
 Vidutinės rinkos vertės nustatymo būdas: **Atkuriamoji vertė**  
 Vidutinės rinkos vertės nustatymo data: **2018-11-22**  
 Kadastro duomenų nustatymo data: **2018-11-22**
- 2.3. **Kiti inžineriniai statiniai - Automobilių parkavimo aikštelė**  
**Klaipėda, Pramonės g.**  
 Unikalus daikto numeris: **4400-4688-6468**  
 Daikto pagrindinė naudojimo paskirtis: **Kiti inžineriniai statiniai**  
 Žymėjimas plane: **2k**  
 Statybos pradžios metai: **2017**  
 Statybos pabaigos metai: **2018**  
 Statinio kategorija: **II grupės nesudėtingasis**  
 Baigtumo procentas: **100 %**  
 Kiekis: **1 vnt.**  
 Plotas: **1301.00 kv. m**  
 Medžiaga: **Betono trinkelės**  
 Atkūrimo sąnaudos (statybos vertė): **99500 Eur**  
 Fizinio nusidėvėjimo procentas: **0 %**  
 Atkuriamoji vertė: **99500 Eur**  
 Vidutinė rinkos vertė: **99500 Eur**  
 Vidutinės rinkos vertės nustatymo būdas: **Atkuriamoji vertė**  
 Vidutinės rinkos vertės nustatymo data: **2018-11-22**  
 Kadastro duomenų nustatymo data: **2018-11-22**
- 2.4. **Kelias - Nuovaža**  
**Klaipėda, Pramonės g.**  
 Unikalus daikto numeris: **4400-4688-6492**  
 Daikto pagrindinė naudojimo paskirtis: **Kelių**  
 Žymėjimas plane: **3a**  
 Statybos pradžios metai: **2017**  
 Statybos pabaigos metai: **2018**  
 Statinio kategorija: **II grupės nesudėtingasis**  
 Baigtumo procentas: **100 %**  
 Plotas: **269.00 kv. m**  
 Danga: **Betono trinkelės**  
 Atkūrimo sąnaudos (statybos vertė): **14200 Eur**  
 Fizinio nusidėvėjimo procentas: **0 %**  
 Atkuriamoji vertė: **14200 Eur**  
 Vidutinė rinkos vertė: **14200 Eur**  
 Vidutinės rinkos vertės nustatymo būdas: **Atkuriamoji vertė**  
 Vidutinės rinkos vertės nustatymo data: **2018-11-22**  
 Kadastro duomenų nustatymo data: **2018-11-22**
- 2.5. **Vandentiekio tinklai - Vandentiekio tinklai**  
 Unikalus daikto numeris: **4400-5017-3661**  
 Daikto pagrindinė naudojimo paskirtis: **Vandentiekio tinklų**  
 Žymėjimas plane: **2V**  
 Statybos pradžios metai: **2018**  
 Statybos pabaigos metai: **2018**  
 Statinio kategorija: **Neypatingasis**  
 Baigtumo procentas: **100 %**  
 Ilgis: **35.39 m**  
 Gylis: **2.18 m**

**KOPIJA TIKRA**

UAB „Kelprojektas“  
 Projekto vadovė  
 Anastasija Potapova  
 Kvalifikacijos atestatas Nr. 35181

*Cf. Roman*

Medžiaga: **Polietilenas**  
Vandentiekio linijos reikšmė: **Ivadinė**  
Atkūrimo sąnaudos (statybos vertė): **8350 Eur**  
Atkuriamoji vertė: **8350 Eur**  
Vidutinė rinkos vertė: **8350 Eur**  
Vidutinės rinkos vertės nustatymo būdas: **Atkuriamoji vertė**  
Vidutinės rinkos vertės nustatymo data: **2018-11-22**  
Kadastro duomenų nustatymo data: **2018-11-22**

2.6. **Vandentiekio tinklai - Vandentiekio tinklai**

Unikalus daikto numeris: **4400-5017-3683**  
Daikto pagrindinė naudojimo paskirtis: **Vandentiekio tinklų**  
Žymėjimas plane: **3V**  
Statybos pradžios metai: **2018**  
Statybos pabaigos metai: **2018**  
Statinio kategorija: **Neypatingasis**  
Baigtumo procentas: **100 %**  
Ilgis: **38.30 m**  
Gylis: **2.18 m**  
Medžiaga: **Polietilenas**  
Vandentiekio linijos reikšmė: **Gaisrinė**  
Atkūrimo sąnaudos (statybos vertė): **6760 Eur**  
Fizinio nusidėvėjimo procentas: **0 %**  
Atkuriamoji vertė: **6760 Eur**  
Vidutinė rinkos vertė: **6760 Eur**  
Vidutinės rinkos vertės nustatymo būdas: **Atkuriamoji vertė**  
Vidutinės rinkos vertės nustatymo data: **2018-11-22**  
Kadastro duomenų nustatymo data: **2018-11-22**

2.7. **Priklausinys: Šilumos tinklai - Šilumos tinklai**

Priklausanti dalis: **1/1 priklauso pastatui Nr. 4400-4219-7917 iš registro 44/1702116**  
Unikalus daikto numeris: **4400-4219-8003**  
Daikto pagrindinė naudojimo paskirtis: **Šilumos tinklų**  
Žymėjimas plane: **2i**  
Statybos pradžios metai: **2015**  
Statybos pabaigos metai: **2016**  
Statinio kategorija: **Neypatingasis**  
Baigtumo procentas: **100 %**  
Ilgis: **203.72 m**  
Medžiaga: **Metalas**  
Šilumos tiekimo linijos reikšmė: **Skirstomoji (kvartalinė)**  
Atkūrimo sąnaudos (statybos vertė): **68300 Eur**  
Atkuriamoji vertė: **68300 Eur**  
Vidutinė rinkos vertė: **68300 Eur**  
Vidutinės rinkos vertės nustatymo būdas: **Atkuriamoji vertė**  
Vidutinės rinkos vertės nustatymo data: **2016-04-04**  
Kadastro duomenų nustatymo data: **2016-04-04**

**3. Daikto priklausiniai iš kito registro: įrašų nėra**

**4. Nuosavybė:**

4.1.

**Nuosavybės teisė**  
Savininkas: **UAB "AD REM LEZ", a.k. 300656317**  
Daiktas: **kiti statiniai Nr. 4400-4688-6468, aprašyti p. 2.3.**  
**kiti statiniai Nr. 4400-4688-6479, aprašyti p. 2.2.**  
**kelias Nr. 4400-4688-6492, aprašytas p. 2.4.**  
Įregistravimo pagrindas: **2019-04-03 Deklaracija apie statybos užbaigimą / paskirties pakeitimą Nr. 2019-04-03/1**  
Įrašas galioja: **Nuo 2019-04-26**

4.2.

**Nuosavybės teisė**  
Savininkas: **Uždaroji akcinė bendrovė "Flex Start One", a.k. 304832862**

**KOPIJA TIKRA**

*UAB „Kelprojektas“  
Projekto vadovė  
Anastasija Potapova  
Kvalifikacijos atestatas Nr. 35181*

*A. Potapova*

Daiktas: vandentiekio tinklai Nr. 4400-5017-3661, aprašyti p. 2.5.  
vandentiekio tinklai Nr. 4400-5017-3683, aprašyti p. 2.6.  
Įregistravimo pagrindas: 2019-02-14 Deklaracija apie statybos užbaigimą / paskirties  
pakeitimą Nr. ACCR-60-190214-00408  
Įrašas galioja: Nuo 2019-03-14

4.3.

**Nuosavybės teisė**

Savininkas: UAB "Be-Ge Baltic NT", a.k. 303399109  
Daiktas: šilumos tinklai Nr. 4400-4219-8003, aprašyti p. 2.7.  
Įregistravimo pagrindas: 2016-08-01 Statybos užbaigimo aktas Nr. ACCA-30-160801-  
00154  
Įrašas galioja: Nuo 2016-08-31

4.4.

**Nuosavybės teisė**

Savininkas: LIETUVOS RESPUBLIKA, a.k. 111105555  
Daiktas: žemės sklypas Nr. 4400-0438-9642, aprašytas p. 2.1.  
Įregistravimo pagrindas: 2004-10-19 Apskritis viršininko įsakymas Nr. 13.6-3437  
Įrašas galioja: Nuo 2004-11-10

**5. Valstybės ir savivaldybių žemės patikėjimo teisė:**

5.1.

**Valstybinės žemės patikėjimo teisė**

Patikėtinis: KLAIPĖDOS MIESTO SAVIVALDYBĖ, a.k. 111100775  
Daiktas: žemės sklypas Nr. 4400-0438-9642, aprašytas p. 2.1.  
Įregistravimo pagrindas: 2005-01-19 Lietuvos Respublikos Vyriausybės  
nutarimas Nr. 27  
2005-01-27 Priėmimo - perdavimo aktas Nr. AŽ-4  
Įrašas galioja: Nuo 2016-01-28

**6. Kitos daiktinės teisės :**

6.1.

**Servitutas - teisė tiesti, aptarnauti, naudoti požemines,  
antžemines komunikacijas (tarnaujantis)**

Daiktas: žemės sklypas Nr. 4400-0438-9642, aprašytas p. 2.1.  
Įregistravimo pagrindas: 2016-09-21 Servituto sutartis Nr. M-7664  
Plotas: 0.1303 ha  
Įrašas galioja: Nuo 2016-09-28

6.2.

**Servitutas - teisė tiesti, aptarnauti, naudoti požemines,  
antžemines komunikacijas (tarnaujantis)**

Servituto turėtojas: AB LESTO, a.k. 302577612  
Daiktas: žemės sklypas Nr. 4400-0438-9642, aprašytas p. 2.1.  
Įregistravimo pagrindas: 2015-09-03 Servituto sutartis Nr. M-6129  
Plotas: 0.0025 ha  
Aprašymas: Žemės sklypo dalies ir servitutų ribos yra nustatytos žemės  
sklypo ribų plane taškais 59, 60, 61, 62, 63.  
Įrašas galioja: Nuo 2015-09-29

6.3.

**Servitutas - teisė tiesti, aptarnauti, naudoti požemines,  
antžemines komunikacijas (tarnaujantis)**

Servituto turėtojas: AB LESTO, a.k. 302577612  
Daiktas: žemės sklypas Nr. 4400-0438-9642, aprašytas p. 2.1.  
Įregistravimo pagrindas: 2015-07-16 Servituto sutartis Nr. M-4763  
Plotas: 0.1984 ha  
Aprašymas: Žemės sklypo dalies ir servitutų ribos yra nustatytos žemės  
sklypo ribų plane taškais 59, 60, 61, 62, 63, 64, 65, 66, 67,  
68, 69, 70, 71, 72, 73, 74, 75, 76, 77, 78, 79, 80, 81, 82, 83, 84,  
85, 86, 87, 88, 89, 90, 91, 92, 93, 94, 95, 96, 97, 98, 99, 100,  
101, 102, 103, 104, 105, 106, 107, 108, 109, 110, 111, 112,  
113, 114, 115, 116, 117, 118, 119, 120, 121, 122, 123, 124,  
125, 126, 127, 128, 129, 130, 131, 132, 133, 134, 135, 136.  
Įrašas galioja: Nuo 2015-07-30

**KOPIJA TIKRA**

UAB „Kelprojektas“  
Projekto vadovė  
Anastasija Potapova  
Kvalifikacijos atestatas Nr. 35181

*C. P. Romanov*





**7. Juridiniai faktai:** įrašų nėra

**8. Žymos:** įrašų nėra

**9. Teritorijos, kuriose taikomos specialiosios žemės naudojimo sąlygos:**

- 9.1. Elektros tinklų apsaugos zonos (III skyrius, ketvirtasis skirsnis)**  
Daiktas: žemės sklypas Nr. 4400-0438-9642, aprašytas p. 2.1.  
Įregistravimo pagrindas: 2019-06-06 Lietuvos Respublikos specialiųjų žemės naudojimo sąlygų įstatymas Nr. XIII-2166  
2019-12-19 Lietuvos Respublikos žemės ūkio ministro įsakymas Nr. 3D-711  
Plotas: 58047.00 kv. m  
Įrašas galioja: Nuo 2020-01-02
- 9.2. Skirstomųjų dujotiekių apsaugos zonos (III skyrius, šeštasis skirsnis)**  
Daiktas: žemės sklypas Nr. 4400-0438-9642, aprašytas p. 2.1.  
Įregistravimo pagrindas: 2019-06-06 Lietuvos Respublikos specialiųjų žemės naudojimo sąlygų įstatymas Nr. XIII-2166  
2019-12-19 Lietuvos Respublikos žemės ūkio ministro įsakymas Nr. 3D-711  
Plotas: 19203.00 kv. m  
Įrašas galioja: Nuo 2020-01-02
- 9.3. Šilumos perdavimo tinklų apsaugos zonos (III skyrius, dvyliktasis skirsnis)**  
Daiktas: žemės sklypas Nr. 4400-0438-9642, aprašytas p. 2.1.  
Įregistravimo pagrindas: 2019-06-06 Lietuvos Respublikos specialiųjų žemės naudojimo sąlygų įstatymas Nr. XIII-2166  
2019-12-19 Lietuvos Respublikos žemės ūkio ministro įsakymas Nr. 3D-711  
Plotas: 16002.00 kv. m  
Įrašas galioja: Nuo 2020-01-02
- 9.4. Vandens tiekimo ir nuotekų, paviršinių nuotekų tvarkymo infrastruktūros apsaugos zonos (III skyrius, dešimtas skirsnis)**  
Daiktas: žemės sklypas Nr. 4400-0438-9642, aprašytas p. 2.1.  
Įregistravimo pagrindas: 2019-06-06 Lietuvos Respublikos specialiųjų žemės naudojimo sąlygų įstatymas Nr. XIII-2166  
2019-12-19 Lietuvos Respublikos žemės ūkio ministro įsakymas Nr. 3D-711  
Plotas: 57016.00 kv. m  
Įrašas galioja: Nuo 2020-01-02
- 9.5. Komunalinių objektų sanitarinės apsaugos zonos (IV skyrius, pirmasis skirsnis)**  
Daiktas: žemės sklypas Nr. 4400-0438-9642, aprašytas p. 2.1.  
Įregistravimo pagrindas: 2019-06-06 Lietuvos Respublikos specialiųjų žemės naudojimo sąlygų įstatymas Nr. XIII-2166  
2019-12-19 Lietuvos Respublikos žemės ūkio ministro įsakymas Nr. 3D-711  
Plotas: 226157.00 kv. m  
Įrašas galioja: Nuo 2020-01-02
- 9.6. Gamybinių objektų sanitarinės apsaugos zonos (IV skyrius, pirmasis skirsnis)**  
Daiktas: žemės sklypas Nr. 4400-0438-9642, aprašytas p. 2.1.  
Įregistravimo pagrindas: 2019-06-06 Lietuvos Respublikos specialiųjų žemės naudojimo sąlygų įstatymas Nr. XIII-2166



*Of. Romas*

2019-12-19 Lietuvos Respublikos žemės ūkio ministro  
 įsakymas Nr. 3D-711

Plotas: 226157.00 kv. m

Įrašas galioja: Nuo 2020-01-02

9.7.

Viešųjų ryšių tinklų elektroninių ryšių infrastruktūros  
 apsaugos zonos (III skyrius, vienuoliktasis skirsnis)

Daiktas: žemės sklypas Nr. 4400-0438-9642, aprašytas p. 2.1.

Įregistravimo pagrindas: 2019-06-06 Lietuvos Respublikos specialiųjų žemės  
 naudojimo sąlygų įstatymas Nr. XIII-2166

2019-12-19 Lietuvos Respublikos žemės ūkio ministro  
 įsakymas Nr. 3D-711

Plotas: 21821.00 kv. m

Įrašas galioja: Nuo 2020-01-02

#### 10. Daikto registravimas ir kadastro žymos:

10.1.

Kadastru duomenų tikslinimas (daikto registravimas)

Daiktas: žemės sklypas Nr. 4400-0438-9642, aprašytas p. 2.1.

Įregistravimo pagrindas: 2019-09-20 Nekilnojamojo daikto kadastru duomenų byla  
 2019-10-29 Nacionalinės žemės tarnybos teritorinio  
 skyriaus vedėjo sprendimas Nr. 13SK-249-(14.13.111.)

Įrašas galioja: Nuo 2019-11-05

10.2.

Kadastrinius matavimus atliko (kadastro žyma)  
 MARIUS JUKNEVIČIUS

Daiktas: žemės sklypas Nr. 4400-0438-9642, aprašytas p. 2.1.

Įregistravimo pagrindas: 2011-06-16 Kvalifikacijos pažymėjimas Nr. 2M-M-1493  
 2019-09-20 Nekilnojamojo daikto kadastru duomenų byla

Įrašas galioja: Nuo 2019-11-05

10.3.

Kadastrinius matavimus atliko (kadastro žyma)  
 AURELIJUS RAZMA

Daiktas: kiti statiniai Nr. 4400-4688-6468, aprašyti p. 2.3.

kiti statiniai Nr. 4400-4688-6479, aprašyti p. 2.2.

kelias Nr. 4400-4688-6492, aprašytas p. 2.4.

Įregistravimo pagrindas: 2008-07-25 Kvalifikacijos pažymėjimas Nr. 2M-M-579  
 2018-11-22 Nekilnojamojo daikto kadastru duomenų byla

Įrašas galioja: Nuo 2019-04-25

10.4.

Suformuotas naujas (daikto registravimas)

Daiktas: kiti statiniai Nr. 4400-4688-6468, aprašyti p. 2.3.

kiti statiniai Nr. 4400-4688-6479, aprašyti p. 2.2.

kelias Nr. 4400-4688-6492, aprašytas p. 2.4.

Įregistravimo pagrindas: 2018-11-22 Nekilnojamojo daikto kadastru duomenų byla  
 2019-04-03 Deklaracija apie statybos užbaigimą / paskirties  
 pakeitimą Nr. 2019-04-03/1

Įrašas galioja: Nuo 2019-04-25

10.5.

Kadastrinius matavimus atliko (kadastro žyma)  
 AURELIJUS RAZMA

Daiktas: vandentiekio tinklai Nr. 4400-5017-3661, aprašyti p. 2.5.

vandentiekio tinklai Nr. 4400-5017-3683, aprašyti p. 2.6.

Įregistravimo pagrindas: 2008-07-25 Kvalifikacijos pažymėjimas Nr. 2M-M-579  
 2018-11-22 Nekilnojamojo daikto kadastru duomenų byla

Įrašas galioja: Nuo 2019-03-12

10.6.

Suformuotas naujas (daikto registravimas)

Daiktas: vandentiekio tinklai Nr. 4400-5017-3661, aprašyti p. 2.5.

vandentiekio tinklai Nr. 4400-5017-3683, aprašyti p. 2.6.

Įregistravimo pagrindas: 2018-11-22 Nekilnojamojo daikto kadastru duomenų byla  
 2019-02-14 Deklaracija apie statybos užbaigimą / paskirties  
 pakeitimą Nr. ACCR-60-190214-00408

Įrašas galioja: Nuo 2019-03-12

10.7.

**Kadastrinius matavimus atliko (kadastro žyma)  
AURELIJUS RAZMA**

Daiktas: **šilumos tinklai Nr. 4400-4219-8003, aprašyti p. 2.7.**

Įregistravimo pagrindas: **2008-07-25 Kvalifikacijos pažymėjimas Nr. 2M-M-579**

**2016-04-04 Nekilnojamojo daikto kadastro duomenų byla**

Įrašas galioja: **Nuo 2016-08-31**

10.8.

**Suformuotas naujas (daikto registravimas)**

Daiktas: **šilumos tinklai Nr. 4400-4219-8003, aprašyti p. 2.7.**

Įregistravimo pagrindas: **2016-04-04 Nekilnojamojo daikto kadastro duomenų byla**

**2016-08-01 Statybos užbaigimo aktas Nr. ACCA-30-160801-00154**


Įrašas galioja: **Nuo 2016-08-31**

**11. Registro pastabos ir nuorodos:** įrašų nėra

**12. Kita informacija:** įrašų nėra

**13. Informacija apie duomenų sandoriui tikslinimą:** įrašų nėra

Dokumentą atspausdino



VLADIMIRAS DAVYDENKO

**KOPIJA TIKRA**

*UAB „Kelprojektas“*

*Projekto vadovė*

*Anastasija Potapova*

*Kvalifikacijos atestatas Nr. 35181*





## KLAIPĖDOS UNIVERSITETAS

Viešoji įstaiga, Herkaus Manto g. 84, 92294 Klaipėda, tel. (8 46) 398 900, 398 908, faks. 398 999, el. p. [klaipedos.universitetas@ku.lt](mailto:klaipedos.universitetas@ku.lt)  
Duomenys kaupiami ir saugomi Juridinių asmenų registre, kodas 211951150

---

UAB KELPROJEKTAS, Klaipėdos padalinys

Įm. k. 234004210

Minijos g. 19, LT-90207 Klaipėda

Tel. Nr. 8 46 38 34 77

### ŠALINAMŲ ŽELDINIŲ, AUGANČIŲ PROJEKTUOJAMO PĖSČIŲJŲ-DVIRAČIŲ TAKO ZONOJE, ŠALIA VILNIAUS PL.: NUO VIADUKO IKI PRAMONĖS G., KLAIPĖDA ĮVERTINIMO AKTAS

2020-12-08

Klaipėda

Š. m. gruodžio mėnesį atlikta planuojamų šalinti medžių, augančių projektuojamo pėsčiųjų-dviračių tako zonoje, šalia Vilniaus plento: nuo viaduko iki Pramonės g. Klaipėdoje, žemės sklypo kad. Nr. 2101/7001:8, inventorizacija ir būklės vertinimas. Vertinimo metu nustatytos dendrofloros rūšys, fiziologinė būklė, parametrai. Želdinių būklė vertinta apžiūrint vizualiai kiekvieno individo kamieną, lają. Želdinių inventorizacija ir būklės vertinimas atlikti vadovaujantis galiojančiais teisės aktais ir metodikomis.

Iš viso planuojami šalinti 9 medžiai, kai kurie jų yra dvikamieniai. Kaip rodo vertinimo rezultatai, visi planuojami šalinti želdiniai yra jauno amžiaus, daugiausia - geros būklės. Planuojamus šalinti Tunbergo raugerškius, augančius gyvatvorėje, rekomenduojama persodinti. Projektuojamoje teritorijoje taip pat pasitaiko menkaverčių savaiminių krūmų, medžių atžalų.

PRIDEDAMA:

Lentelė. Planuojamų šalinti medžių/krūmų taksacijos ir būklės vertinimo duomenys – 1 psl.

Pagarbiai,  
Klaipėdos universiteto docentė,  
želdinių ekspertė

(  
/

**KOPIJA TIKRA**

UAB „Kelprojektas“  
Projekto vadovė  
Anastasija Potapova  
Kvalifikacijos atestatas Nr. 35181

*A. Potapova*

**Lentelė.** Planuojamų šalinti medžių/krūmų taksacijos ir būklės vertinimo duomenys.  
Šalia Vilniaus pl.: atkarpa nuo viaduko iki Pramonės g., Klaipėda, 2020-12-08.

Nr. plane	Medžio/krūmo rūšis	Kamieno skersmuo, cm	Medžio/ krūmo aukštis, m*	Būklė	Pastabos
2	Mažalapė liepa	23,5	12,0	Gera	
3	Mažalapė liepa	20,1	12,0	Gera	
4	Karpotasis beržas	31,8+25,1	15,0	Gera	
5	Paprastasis skroblas	22,3+12,4	10,0	Gera	
6	Paprastasis klevas	16,5+16,4	9,0	Gera	
7 (1)	Paprastasis klevas	15,2	8,5	Patenkinama	Mechaniniai kamieno pažeidimai prie žemės, lajoje yra sausų šakų
7 (2)	Paprastasis klevas	17,2	8,5	Patenkinama	Mechaniniai kamieno pažeidimai prie žemės, lajoje yra sausų šakų
7 (3)	Paprastasis klevas	13,6	8,5	Patenkinama	Mechaniniai kamieno pažeidimai prie žemės, lajoje yra sausų šakų
7 (4)	Paprastasis klevas	14,0	8,5	Gera	
	Vienapiestė gudobelė	2,0-3,0	0,5-2,5	Gera	Savaiminiai augalai, iš viso apie 20 vnt.
	Paprastasis klevas (atžalos)	1,0-3,0	0,5-2,0	Gera	Savaiminės atžalos, iš viso apie 30 vnt.
	Paprastasis erškėtis	-	0,3-0,9	Gera	Apie 10 vnt
	Paprastasis kaštonas (atžala)	3,0	1,8	Gera	1 vnt.
	Tunbergo raugerškis	-	0,3-0,6	Gera	Auga trimis eilėmis gyvatvorėje, 1,0x24,0 m.

\*Medžių aukštis preliminarus, galima paklaida dėl bloko aukštimačio veikimo neigiamoje temperatūroje.

Klaipėdos universiteto docentė,  
želdinių ekspertė

**KOPIJA TIKRA**

UAB „Kelprojektas“  
Projekto vadovė  
Anastasija Potapova  
Kvalifikacijos atestatas Nr. 35181

*A. Potapova*



**„PĖSČIŲJŲ IR DVIRAČIŲ TAKO NUO VIADUKO ESANČIO SKLYPE KAD. NR.  
2101/7001:8 IKI PRAMONĖS G. KLAIPĖDOJE, STATYBOS PROJEKTAS“  
INFORMACINIAI STENDAI APIE PROJEKTINIŲ PASIŪLYMŲ PRISTATYMĄ  
VISUOMENEI**

**KOPIJA TIKRA**

*UAB „Kelprojektas“  
Projekto vadovė  
Anastasija Potapova  
Kvalifikacijos atestatas Nr. 35181*

*Cf. Roman*

	MERAS	ADMINISTRACIJA	TARYBA	KONTROLĖ IR AUDITO TARNYBA	
	administracinio pastato Turgaus g. 15, Klaipėdoje, paskirties keitimo į viešojo – svečių namų su maisto patalpomis, suformuojant naujas turitines vietas, kapitalinio remonto projekto projektinius pasiūlymus bei viešą svarstymą su visuomene	2020-10-15	<a href="#">Projekciniai pasiūlymai</a> <a href="#">Viežatinė informacija</a>		
	Informuojame apie objektą: „Sauglaidos tūris sklype, adresu Šilutės pl. 35A, Klaipėdoje, projektas“ ir „Pėsčiųjų ir dviračių tako ruo viaduko iki Pramonės g. Klaipėdoje, projektas“ projektinius pasiūlymus bei viešą svarstymą su visuomene	2020-10-09	<a href="#">Projekciniai pasiūlymai</a> <a href="#">Projekciniai pasiūlymai</a> <a href="#">Viežatinė informacija</a> <a href="#">Viežatinė informacija</a>		
	Informuojame apie sargo namo, automobilų stovyklų statybos, kiemo atkietės rekonstravimo Menijos g. 179, Klaipėdoje, projekto projektinius pasiūlymus bei viešą svarstymą su visuomene	2020-10-01	<a href="#">Projekciniai pasiūlymai</a> <a href="#">Viežatinė informacija</a>		
	Informuojame apie gyvenamosios paskirties (trijų ir daugiau butų (daugiabučių) pastato (unik. Nr. 5587-9000-5012) Turgaus g. 2, Klaipėdoje, rekonstravimo projekto projektinius pasiūlymus bei viešą svarstymą su visuomene	2020-09-24	<a href="#">Projekciniai pasiūlymai</a> <a href="#">Viežatinė informacija</a>		
	Informuojame apie prekybos paskirties pastato su sandėliavimo paskirties patalpomis, Klaipėda, Arimų g. 21, statybos projekto	2020-09-23	<a href="#">Projekciniai pasiūlymai</a> <a href="#">Viežatinė informacija</a>		

GYVENTOJAMS | VERSLUI | SVEČIAMS | SAVIVALDYBĖ

# Informuojame apie objektą: „Šaligatvio ties sklypu, adresu Šilutės pl. 35A, Klaipėdoje, projektas“ ir „Pėsčiųjų ir dviračių tako nuo viaduko iki Pramonės g. Klaipėdoje, projektas“ projektinius pasiūlymus bei viešą svarstymą su visuomene

**09** SPALIS, 2020

Statinų statybos vieta: Šilutės pl., Pramonės g., Klaipėda

Statinį naudojimo paskirtis: kelių transporto statinių

Projektuotojai: IJAR „Kelprojektas“, Jonavos g. 7, Kaunas; el. p. [info@kelprojektas.lt](mailto:info@kelprojektas.lt); tel. (8 7) 373186; projekto vadovas Anandija Potapova, tel. (85) 7341777

Statytojas: Klaipėdos miesto savivaldybės administracija, Liepų g. 11, Klaipėda; tel. (8 46) 396066, el. p. [info@klaipeda.lt](mailto:info@klaipeda.lt)

Susipažindinimas su projektilais pasiūlymais: iki 2020-10-26 adresu Minijos g. 19, Klaipėdoje, pirmadienį – ketvirtadienį nuo 8.00 iki 17.00 val., penktadienį nuo 8.00 iki 16.00 val., tel. 8614 23308 arba internetinio svetainėje [www.klaipeda.lt](http://www.klaipeda.lt)

Pasiūlymus teikti: iki 2020-10-26 raštu UAB „Kelprojektas“, Klaipėdos kelių sektorius, Minijos g. 19, Klaipėda, arba el. p. [rimantas.valancius@kelprojektas.lt](mailto:rimantas.valancius@kelprojektas.lt)

Viešas susirinkimas įvyks 2020 m. spalio mėn. 26 d. 15.00 val. nuotoliniu būdu per MS Teams

[https://teams.microsoft.com/join?m=19%3ameting\\_YestlwYztzWHYTAYM00MzMjEwNSMmIHQjZDZWYyZmE1ODAw%40thread.v2%3Fcontext=%7B%22Title%22%3A%228a58acf-d8a9-4bce-4bc4-cf688cbbbae%22%2C%22Out%22%3A%22bccc8d4.c78c-452e-bda0-117e7b21cb0%22%7d](https://teams.microsoft.com/join?m=19%3ameting_YestlwYztzWHYTAYM00MzMjEwNSMmIHQjZDZWYyZmE1ODAw%40thread.v2%3Fcontext=%7B%22Title%22%3A%228a58acf-d8a9-4bce-4bc4-cf688cbbbae%22%2C%22Out%22%3A%22bccc8d4.c78c-452e-bda0-117e7b21cb0%22%7d&)

## KOMENTARAI

Vardas

El. pašto adresas

UAB „Kelprojektas“  
Projekto vadovė  
Anastasija Potapova  
Kvalifikacijos atestatas Nr. 35181

A. Thomas

**VIEŠO SUSIRINKIMO VAIZDO ĮRAŠO KOPIJOS  
INTERNETE NUORODA:**

**<https://youtu.be/9nwqwxRoFKs>**

**KOPIJA TIKRA**

*UAB „Kelprojektas“  
Projekto vadovė  
Anastasija Potapova  
Kvalifikacijos atestatas Nr. 35181*

*A. Potapova*

**„ŠALIGATVIO TIES SKLYPU (KAD. NR. 2101/0007:107), ADRESU ŠILUTĖS PL. 35A,  
KLAIPĖDOJE, STATYBOS PROJEKTAS“**

**IR**

**„PĖSČIŲJŲ IR DVIRAČIŲ TAKO NUO VIADUKO ESANČIO SKLYPE KAD. NR.  
2101/7001:8 IKI PRAMONĖS G. KLAIPĖDOJE, STATYBOS PROJEKTAS“**

**PROJEKTŲ PROJEKTINIŲ PASIŪLYMŲ PRISTATYMO VISUOMENEI  
VIEŠO SUSIRINKIMO PROTOKOLAS**

Vaizdo transliacijos būdu organizuojamas viešasis susirinkimas  
(vieta)

2020-10-26  
(data)

**Susirinkimas įvyko 2020 m spalio 26 d. 15:00-16:00 val., susirinkimą organizuojant vaizdo transliacijos būdu per MS Teams.**

**Vaizdo transliacijos įrašo nuorodą:** <https://youtu.be/9nwqwxRoFKs>

**Projektuotojas:** UAB „Kelprojektas“

**Statytojas:** Klaipėdos miesto savivaldybė (Liepų g. 11, LT-91502 Klaipėda)

**Posėdžio pirmininkas:** UAB „Kelprojektas“ Klaipėdos kelių sektoriaus projekto vadovas Rimantas Valančius

**Posėdžio sekretorė:** UAB „Kelprojektas“ Klaipėdos kelių sektoriaus kelių inžinierė Judita Jančiauskaitė

**Dalyvavo:** Susirinkimo dalyvių sąrašas pridedamas.

**Svarstyta:** „Šaligatvio ties sklypu (kad. nr. 2101/0007:107), adresu Šilutės pl. 35a, Klaipėdoje, statybos projektas“ ir „Pėsčiųjų ir dviračių tako nuo viaduko esančio sklype kad. nr. 2101/7001:8 iki Pramonės g. Klaipėdoje, statybos projektas“ projektinių pasiūlymų sprendiniai.

Dalyvių registracijai pasirengta 14:45 val.  
Susirinkimo pradžia 15:00 val.

**DARBOTVARKĖ:**

- 1. Informacija apie statytoją**
- 2. Projektų projektinių pasiūlymų pristatymas**
- 3. Iki viešo susirinkimo pradžios gautų pasiūlymų vertinimas**
- 4. Dalyvių klausimai**
- 5. Pasiūlymai, pretenzijos**

**KOPIJA TIKRA**

UAB „Kelprojektas“  
Projekto vadovė  
Anastasija Potapova  
Kvalifikacijos atestatas Nr. 35181

*A. Potapova*

**1. Informacija apie statytoją.**

Rimantas Valančius susirinkimo dalyviams pristatė duomenis apie statytoją – Klaipėdos miesto savivaldybės administracija.



## **2. Projektų projektinių pasiūlymų pristatymas.**

UAB „Kelprojektas“ atstovas Rimantas Valančius susirinkimo dalyviams pristatė projektinius pasiūlymus. Pristatyti šaligatvio ties sklypu (kad. nr. 2101/0007:107), adresu Šilutės pl. 35a, Klaipėdoje, statybos projekto, panduso link viaduko per geležinkelį, taip pat pėsčiųjų ir dviračių tako nuo viaduko esančio sklype kad. nr. 2101/7001:8 iki Pramonės g. Klaipėdoje, statybos projekto projektiniai sprendiniai. Pristatyti numatomų dangos konstrukcijų sprendiniai, bei panduso konstrukcijos sprendiniai.

## **3. Iki viešo susirinkimo pradžios gautų pasiūlymų vertinimas**

Raštiškų pasiūlymų ir pretenzijų iki viešo susirinkimo nebuvo gauta.

## **4. Dalyvių klausimai**

Statytojo atstovas Valdas Švedas uždavė klausimą, ar numatomi apšvietimo sprendiniai šiam projektui. Projektuotojo atstovas Rimantas Valančius atsakė, kad techninio projekto rengimo stadijoje yra numatomas projektuoti tako ir panduso apšvietimas.

Valdas Švedas pasiteiravo, ar ties Pramonės gatve numatomas pėsčiųjų perėjimas ar perėja. Rimantas Valančius atsakė, kad numatytas perėjimas. Sprendinys suderintas su Klaipėdos policijos atstovais.

Vladimiras Davydenko uždavė klausimą dėl dviračių tako sprendinių tęstinumo, kadangi nuo Jakų žiedo pusės prisijungiama prie dviračių tako. Rimantas Valančius atsakė, kad nuo Jakų pusės, dviračių takas pratęsiamas iki pėsčiųjų perėjimo į LEZ teritorijas. Nuo pėsčiųjų perėjimo prasideda ne tik dviračių, bet ir pėsčiųjų eismas, todėl nuo minėto pėsčiųjų perėjimo projektuojamas bendras pėsčiųjų ir dviračių takas. Klaipėdos miesto savivaldybės atstovas Valdas Švedas papildė, kad VĮ Lietuvos automobilių kelių direkcijos valdomame sklype projektuojamas bendras pėsčiųjų dviračių takas, todėl atskiras dviračių takas ties VĮ Lietuvos automobilių kelių direkcijos sklypu vis tiek turėtų susijungti į bendrą pėsčiųjų ir dviračių taką. Taip pat, Valdas Švedas paminėjo, kad perspektyvoje įgyvendinus jungiamojo kelio su šaligatviu pėstiesiems sprendinius, šį projektuojamą pėsčiųjų dviračių taką būtų galima pakeisti į atskirą dviračių taką.

## **5. Pasiūlymai, pretenzijos**

Raštiškų, bei žodinių pasiūlymų ir pretenzijų viešo susirinkimo metu ir iki jo nebuvo gauta.

Susirinkimas baigėsi 16 val. 00 min.

Posėdžio pirmininkas



Rimantas Valančius


Posėdžio sekretorė



Judita Jančiauskaitė

**KOPIJA TIKRA**

UAB „Kelprojektas“  
Projekto vadovė  
Anastasija Potapova  
Kvalifikacijos atestatas Nr. 35181





Prašymai / pranešimai

Sukurti naują prašymą / pranešimą

Mano prašymai

Mano deklaracijos

Mano prašymai ištaisyti klaidas dokumentuose

Pateiktų prašymų būsenos

Mano statybos

Veiklos vertinimai

Profilis

Neapmokėti dokumentai

Mano užsakymai

Prašymo / pranešimo būsenosBrėžinys

Registracijos numeris:PSP-100-201103-03397

Registracijos data:2020-11-03

Tipas:Prašymas pritarti projektiniams pasiūlymams

Projekto pavadinimas:Šaligatvio ties sklypu (kad. nr. 2101/0007:107), adresu Šilutės pl. 35a, Klaipėdoje, statybos projektas; Pėsčiųjų ir dviračių tako nuo viaduko esančio sklype kad. nr. 2101/7001:8 iki Pramonės g. Klaipėdoje, statybos projektas;

Nagrinėjantis asmuo:

Vyr. specialistas f

Pastabos:

Būsena	Data	Naudotojas
Pasiūlymams pritarta	2020-11-09 08:47	
Priimtas	2020-11-05 15:42	
Tikrinamas	2020-11-04 15:32	
Užregistruotas	2020-11-03 16:04	Išorinė sistema
Įvestas į sistemą	2020-11-03 16:04	Išorinė sistema

Atgal į paiešką

KOPIJA TIKRA

UAB „Kelprojektas“  
Projekto vadovė  
Anastasija Potapova  
Kvalifikacijos atestatas Nr. 35181







# LIETUVOS RESPUBLIKA

## LIETUVOS RESPUBLIKOS JURIDINIŲ ASMENŲ REGISTRAS

### REGISTRAVIMO PAŽYMĖJIMAS

Pavadinimas: **Uždaroji akcinė bendrovė "Kelprojektas"**

Kodas: **2340 04210**

Buvęs kodas: **3400421**

Teisinė forma: **Uždaroji akcinė bendrovė**

Įregistravimo data: **1994 m. kovo 21 d.**

Registro tvarkytojas: **Valstybės įmonė Registrų centras**

Pažymėjimą išdavė: **Valstybės įmonės Registrų centro Kauno filialas**

Juridinių asmenų registravimo  
skyriaus grupės vedėja



*[Signature]*  
**Vilimantė Aučiniškienė**

Pažymėjimas išduotas: **2004 m. liepos 1 d.**

**KOPIJA TIKRA**

*UAB „Kelprojektas“  
Projekto vadovė  
Anastasija Potapova  
Kvalifikacijos atestatas Nr. 35181*

*[Signature]*



## LIETUVOS RESPUBLIKOS JURIDINIŲ ASMENŲ REGISTRO IŠPLĖSTINIS IŠRAŠAS

2020-06-03 12:27:23

### 1. Juridinių asmenų registre įregistruota:

Pavadinimas: **Uždaroji akcinė bendrovė "Kelprojektas"**  
Kodas: **234004210**  
Buvęs kodas: **3400421**  
Teisinė forma: **Uždaroji akcinė bendrovė**  
Teisinis statusas: **Teisinis statusas neįregistruotas**  
Buveinės adresas: **Kaunas, Jonavos g. 7**  
NTR objekto kodas: **4400-4506-3327**  
Įregistravimo data: **1994-03-21**  
Versija: **75 (2020-02-07)**  
Duomenų būklė: **Pilnai sutvarkyti duomenys**

### 2. Filialai, atstovybės registruoti Lietuvoje: [rašų nėra]

### 3. Kapitalas ir akcijos:

Įstatinio kapitalo dydis: **Eur**  
Akcijų skaičius: **vnt.**  
Vardinių paprastųjų akcijų skaičius: **vnt.**  
Vardinės paprastosios akcijos nominali vertė: **Eur**

### 4. Veiklos tikslai ir rūšys:

Tikslai: **šiuose įstatuose nurodytos ūkinės veiklos vykdymas; ir pelno siekimas.**  
**Bendrovės veiklos objektas:**  
4.1. **18.1 - Spausdinimas ir su spausdinimu susijusios paslaugos**  
4.2. **43.13 - Žvalgomas grežimas**  
4.3. **62 - Kompiuterių programavimo, konsultacinė ir susijusi veikla**  
4.4. **68.2 - Nuosavo arba nuomojamo nekilnojamojo turto nuoma ir eksploatavimas**  
4.5. **71 - Architektūros ir inžinerijos veikla; techninis tikrinimas ir analizė**  
4.6. **74.1 - Specializuota projektavimo veikla**

### 5. Organai:

Valdybos narių skaičius: **3**

5.1. **Visuotinis akcininkų susirinkimas**  
Registruota: **Nuo 1994-03-21**  
Dokumentas (-ai): **Aprašytas (-ti) p. 14.124**

5.2. **Vadovas**  
Registruota: **Nuo 1994-03-21**  
Dokumentas (-ai): **Aprašytas (-ti) p. 14.92, 14.123, 14.124**

5.2.1. Asmuo: **Al**, generalinis direktorius  
Pi  
Registruota: **Ni**  
Di

5.3. Vi  
Registruota: **Ni**  
Dokumentas (-ai): **Al** 14.37, 14.39, 14.45, 14.46, 14.65, 14.124  
14

5.3.1. Asmuo: **Gi**, Švedijos Karalystė, a.k.  
Pi  
Registruota: **Ni**  
Di

5.3.2. Asmuo: **Kl**  
Pi

**KOPIJA TIKRA**

Švedijos Karalystė, a.k.  
UAB „Kelprojektas“  
Projekto vadovė  
Anastasija Potapova  
Kvalifikacijos atestatas Nr. 35181

*Ch. Roman*

Registruota: **Nuo 2018-09-10****Dokumentas (-ai) aprašytas (-ti) p. 14.31**

5.3.3. Asmuo: , narys

Registruota:

**Dokumentas (-ai) aprašytas (-ti) p. 14.36**5.4. **Valdybos pirmininkas**Registruota: **Nuo 2015-10-08**Dokumentas (-ai): **Aprašytas (-ti) p. 14.9, 14.14, 14.30, 14.36, 14.38, 14.45**

5.4.1. Asmuo: , Švedijos Karalystė, a.k.

**Paskyrimo (išrinkimo) data 2019-10-04**Registruota: **Nuo 2019-10-30****Dokumentas (-ai) aprašytas (-ti) p. 14.9****6. Dalyviai:** įrašų nėra**7. Taisyklė, pagal kurią asmenys veikia juridinio asmens vardu:**7.1. **Vienasmenis atstovavimas**Registruota: **Nuo 2005-05-02**Aprašymas: **Juridinio asmens vardu veikia vadovas**Dokumentas (-ai): **Aprašytas (-ti) p. 14.111****8. Licencijuojama veikla:**8.1. **Žemės gelmių (geologinis) tyrimas**Registruota: **Nuo 2005-04-27**Terminas: **Nuo 2005-04-12**Aprašymas: **Licencijos Nr. 69, licencijos patikslinimas nuo 2020-01-29**Dokumentas (-ai): **Aprašytas (-ti) p. 14.1, 14.114**8.2. **Žemėtvarkos planavimo dokumentų rengimas**Registruota: **Nuo 2005-11-14**Terminas: **Nuo 2005-11-03**Dokumentas (-ai): **Aprašytas (-ti) p. 14.110**8.3. **Žemės sklypų formavimo ir pertvarkymo projektų rengimas**Registruota: **Nuo 2005-04-19**Terminas: **Nuo 2005-04-15**Dokumentas (-ai): **Aprašytas (-ti) p. 14.115**8.4. **Visuomenės sveikatos priežiūros veikla**Registruota: **Nuo 2018-10-12**Terminas: **Nuo 2017-12-19**Aprašymas: **Licencijos Nr. VSL-597; licencijos patikslinimas nuo 2020-01-23**Dokumentas (-ai): **Aprašytas (-ti) p. 14.2, 14.27****9. Kiti duomenys:**Finansinių metų pradžia: **01-01**Finansinių metų pabaiga: **12-31****10. Žymos:**10.1. **Duomenys apie pasibaigusius juridinius asmenis, kurių teisės ir pareigos perimtos**Registruota: **Nuo 2012-06-05**Dokumentas (-ai): **Aprašytas (-ti) p. 14.62**10.1.1. Asmuo: **UAB**, JA k.Registruota: **Nuo 2012-06-05****Dokumentas (-ai) aprašytas (-ti) p. 14.62****11. Bankrotas:** įrašų nėra**12. Veiklos apribojimai:** įrašų nėra**13. Finansinės atskaitomybės pateikimas:**13.1. Ataskaitinis laikotarpis: **Nuo 2018-01-01 iki 2018-12-31**Pateikimo data: **2019-08-05****KOPIJA TIKRA**

UAB „Kelprojektas“  
 Projekto vadovė  
**Anastasija Potapova**  
 Kvalifikacijos atestatas Nr. 35181

